



แบบโครงการก่อสร้างถนนหินคลุก  
ตามแบบมาตรฐานงานทางสำหรับองค์การปกครองส่วนท้องถิ่น

เจ้าของโครงการ

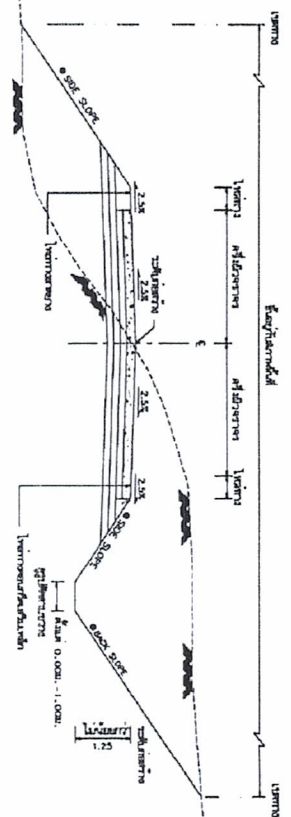
องค์การบริหารส่วนตำบลเฉลี่ยง

สถานที่ก่อสร้าง

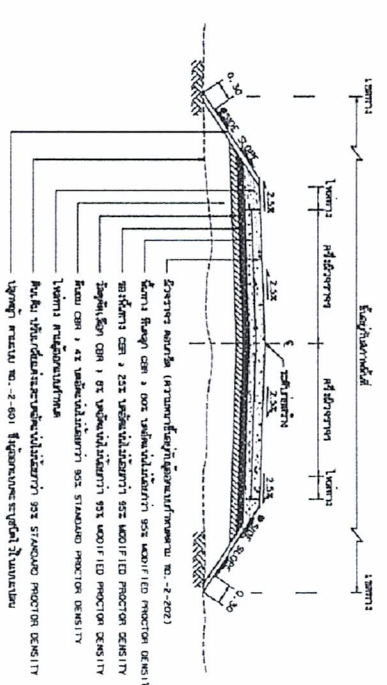
บริเวณสายทางหมองโก จาก ต้นตาลถึง ไร่ นายบุญสม

หมู่ที่ 8 บ้านโคกกรวด

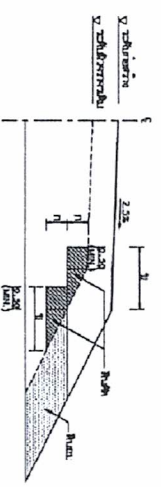
ตำบลเฉลี่ยง อำเภอบรรี จังหวัดนครราชสีมา



รูปตัดขวางของงานถมดินบริเวณสี่แยก



รูปตัดขวางในกรณีงานถมดินบริเวณสี่แยก



รูปตัดขวางของงานถมดินบริเวณสี่แยก

ตารางแสดงค่าการลดหน้าดิน (BACK SLOPE) และ  
การลดหน้าดินข้าง (SIDE SLOPE)

การลดหน้าดิน ความสูง	หน้าดินเดิม		หน้าดินถม		หน้าดินถม	
	หน้าดินเดิม	หน้าดินถม	หน้าดินเดิม	หน้าดินถม	หน้าดินเดิม	หน้าดินถม
0.00 - 3.00	2:1	2:1	1:1	1.5:1	0.25:1	1:1

หมายเหตุ: การลดหน้าดินบริเวณสี่แยก: สูงสุด 3.00 เมตร ใช้ค่าการลดหน้าดินข้างตามตารางนี้ และใช้ค่าการลดหน้าดินข้างตามตารางนี้  
 @ การลดหน้าดินบริเวณสี่แยก: สูงสุด 3.00 เมตร ใช้ค่าการลดหน้าดินข้างตามตารางนี้ และใช้ค่าการลดหน้าดินข้างตามตารางนี้

- รายการประเมินค่าการลดหน้าดิน
- ประเมินค่าการลดหน้าดินตามตารางนี้
  - ประเมินค่าการลดหน้าดินตามตารางนี้
  - ประเมินค่าการลดหน้าดินตามตารางนี้
  - ประเมินค่าการลดหน้าดินตามตารางนี้
  - ประเมินค่าการลดหน้าดินตามตารางนี้

ความสูง (เมตร)	หน้าดินเดิม (เมตร)	หน้าดินถม (เมตร)	หน้าดินเดิม (เมตร)	หน้าดินถม (เมตร)	หน้าดินเดิม (เมตร)	หน้าดินถม (เมตร)	หน้าดินเดิม (เมตร)	หน้าดินถม (เมตร)	หน้าดินเดิม (เมตร)	หน้าดินถม (เมตร)
0.15	4 X	0.15	0.15	0.15	0.15	0.15	0.15	0.15	0.15	AD1=3.75
0.18	4 X	0.20	0.10	0.20	0.15	0.15	0.15	0.15	0.15	AD1=3.75-7.50
0.20	6 X	0.20	0.10	0.20	0.15	0.15	0.15	0.15	0.15	AD1=7.51-1.500
0.23	6 X	0.10	0.20	0.15	0.15	0.15	0.15	0.15	0.15	AD1=1.501-2.250
0.25	6 X	0.20	0.10	0.20	0.15	0.15	0.15	0.15	0.15	AD1=2.251-4.500

- หมายเหตุ
- กรณีใช้วัสดุถมดินชนิดอื่น กรุณาแจ้งชื่อวัสดุถมดินที่ใช้
  - กรณีใช้วัสดุถมดินชนิดอื่น กรุณาแจ้งชื่อวัสดุถมดินที่ใช้
  - กรณีใช้วัสดุถมดินชนิดอื่น กรุณาแจ้งชื่อวัสดุถมดินที่ใช้
  - กรณีใช้วัสดุถมดินชนิดอื่น กรุณาแจ้งชื่อวัสดุถมดินที่ใช้
  - กรณีใช้วัสดุถมดินชนิดอื่น กรุณาแจ้งชื่อวัสดุถมดินที่ใช้
  - กรณีใช้วัสดุถมดินชนิดอื่น กรุณาแจ้งชื่อวัสดุถมดินที่ใช้

กรมโยธาธิการและผังเมือง  
 กรมการขนส่งทางบก  
 กรมการทางหลวงชนบท  
 กรมการทางหลวงแผ่นดิน  
 กรมการทางพิเศษแห่งประเทศไทย  
 กรมการทางหลวงชนบท  
 กรมการทางหลวงแผ่นดิน  
 กรมการทางพิเศษแห่งประเทศไทย

แบบพิมพ์ที่ 1 จำนวน 3

# รายการประกอบแบบเฉพาะแห่งแบบท้ายแบบมาตรฐานงานทางสำหรับ อปท. แบบเลขที่ ทถ-2-201 (2) ใช้เฉพาะส่วนที่เกี่ยวข้องเหมาะสมกับพื้นที่

## รายละเอียดโครงการ

1. ก่อสร้างถนนหินคลุก คำนึงการลงหินคลุก กว้างเฉลี่ย 3.00 เมตร ยาว 3,800.00 เมตร.  
หนาเฉลี่ย 0.15 เมตร. หรือพื้นที่ที่ดำเนินการไม่น้อยกว่า 11,400.00 ตารางเมตร พร้อมป้ายโครงการจำนวน 1 ป้าย

## รายละเอียดขั้นตอนการทำงาน

1. ผู้รับจ้างต้องปรับเกลี่ยแต่งและบดอัดแน่นผิวทางเดิมให้เรียบร้อย ขนาดกว้างเฉลี่ย 3.00 เมตร ยาว 3,800.00 เมตร.  
หรือพื้นที่ดำเนินการไม่น้อยกว่า 11,400.00 ตารางเมตร บดอัดดินเดิม บดอัดแน่นไม่น้อยกว่า 95 **standard proctor density**
2. ผู้รับจ้างต้องดำเนินการลงหินคลุก กว้างเฉลี่ย 3.00 เมตร ยาว 3,800.00 เมตร.  
หนาเฉลี่ย 0.15 เมตร. บดอัดแน่นไม่น้อยกว่า 95 **standard proctor density**
3. ผู้รับจ้างต้องบดอัดผิวถนน (Seal) ทุกระยะ 50.00 เมตร. พร้อมป้ายบอกตำแหน่ง เพื่อการตรวจสอบระยะทางตลอดสายทาง  
จุดเริ่มต้นโครงการหรือ จุดสิ้นสุดโครงการ อาจเปลี่ยนแปลงได้ตามความเหมาะสม แต่ต้องได้ปริมาณงานตามที่กำหนดในสัญญาจ้าง
4. งานระดับก่อสร้าง **Cross Section** , **Profile** อาจมีการเปลี่ยนแปลง เพิ่มเติมได้ขณะก่อสร้าง ผู้รับจ้างต้องดำเนินการเพื่อความสะดวก  
และปลอดภัยบนถนนที่ก่อสร้างใหม่
5. ในกรณีที่มีทางเชื่อม ผู้รับจ้างต้องทำการเชื่อมทางเข้า - ออกให้เรียบร้อย
6. ผู้รับจ้างต้องแจ้งการดำเนินการในทุกขั้นตอนต่อช่างควบคุมงาน และต้องได้รับอนุญาตจากช่างควบคุมงาน  
งานทุกคร้งก่อนดำเนินการด้านโครงสร้างสิ่งก่อสร้างต่างๆ
7. การดำเนินงานในวิทยุจราจร การ ต้องได้รับอนุญาตจากช่างควบคุมงานก่อนทุกครั้ง
8. ในระหว่างการทำงานก่อสร้างหากผู้รับจ้างทำให้ทรัพย์สินของท้องถิ่นเสียหาย อันได้แก่ ท่อประปา, สายไฟฟ้า  
หลักเขตที่ดิน หรืออื่น ๆ ผู้รับจ้างต้องซ่อมแซมให้เรียบร้อย
9. ค่าใช้จ่ายในการทดสอบสมบัติต่างๆ ของวัสดุเป็นของผู้รับจ้าง

## หมายเหตุ

แบบมาตรฐานงานทางสำหรับ อปท. ที่นำมาใช้เฉพาะส่วนที่เกี่ยวข้องเหมาะสมกับพื้นที่ และให้ดู  
ปริมาณงานตามแบบสรุปราคาผลงานก่อสร้างประกอบ เป็นการจัดรายการที่ไม่ใช้และไม่ได้มีการเปลี่ยนแปลง

## แบบมาตรฐาน

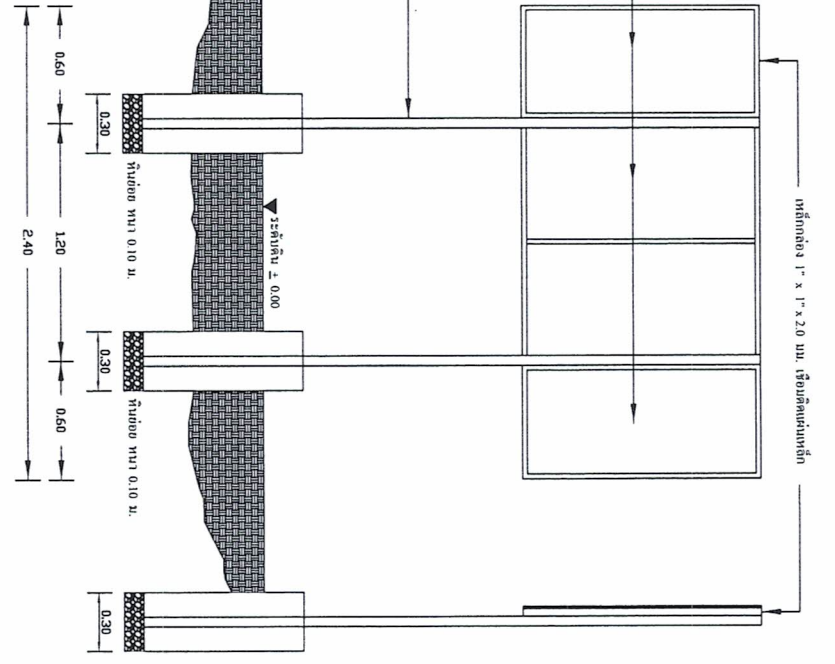
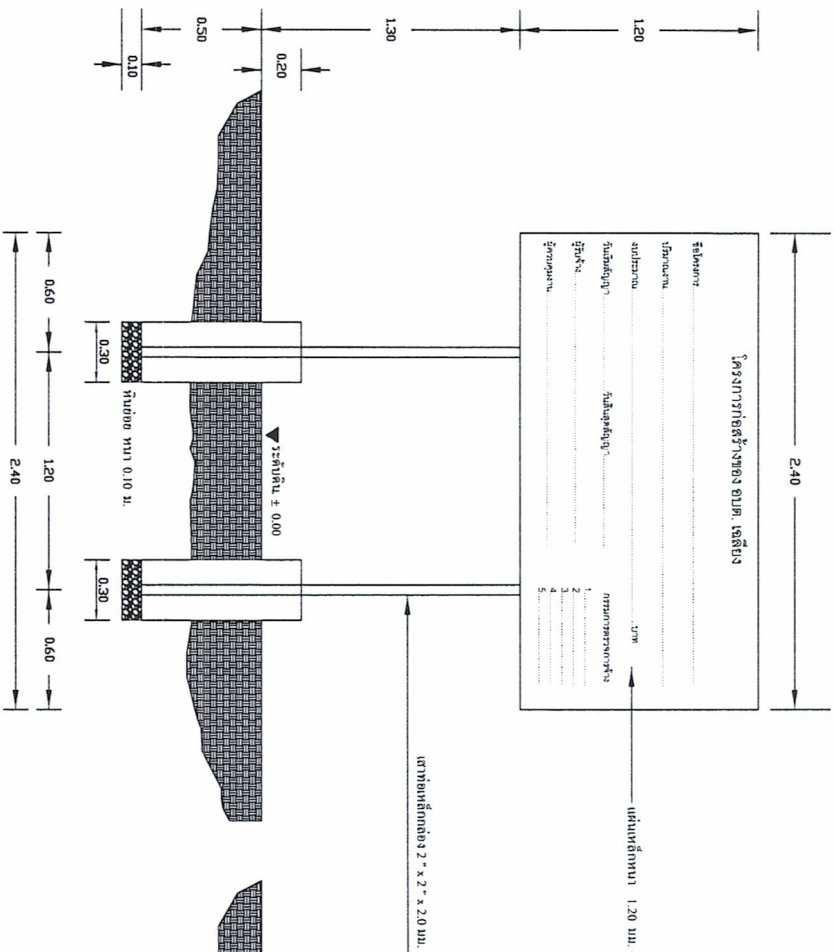
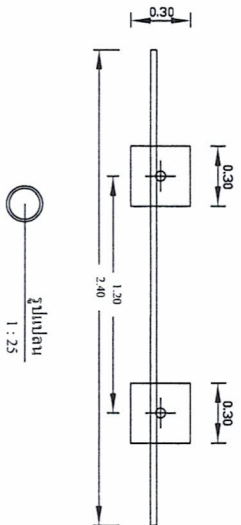
1. งานลาดคั่นทางบนถนนเดิม
2. งานลาดคั่นทาง BACK SLOPE
3. งานดินถม
4. งานรองพื้นทาง
5. งานวัสดุคัดเลือก
6. งานผิวจราจรคอนกรีต ให้ใช้งานพื้นทางตอนคลุกเป็นผิวจราจรชั้นบนสุด
7. งานปลูกหญ้า

## รายการประกอบแบบเฉพาะแห่ง

1. ใช้งานพื้นทางหินคลุกตามแบบเลขที่ ทถ. - 2 - 201 (1) เป็นชั้นผิวจราจร
2. ใช้งานลาดคั่นทาง SIDE SLOPE ใช้ 2:1
3. งานระดับก่อสร้างถ้าไม่ตรงกับแบบมาตรฐาน ให้ดำเนินการตามพื้นที่ของสาย  
ทางนั้น ๆ และอาจเปลี่ยนแปลงได้ตามความเหมาะสม

## องค์การบริหารส่วนตำบลเสถียร

โครงการ ถนนที่	โครงการก่อสร้างถนนหินคลุก		
โครงการ ถนนที่	บริเวณสหภาพหนองปาก จาก ส้มคล้อย ไร่บางบุตุ้ม		
ผู้จัดทำ	หน้า 8 บัญชีกรวค ลำบดเฉลี่ย อิงขอรับ รังสรรค์พรพิรุฑ์	แก้ไขขอ	นางชวรัฐดาภ สว่างรอด ตำแหน่ง นักส่งเสริมการเกษตรตำบล
ผู้ตรวจสอบ	นางชวรัฐดาภ สว่างรอด นางชวรัฐดาภ สว่างรอด	อนุมัติ	นายกวีสิทธิ์ วัฒนประเสริฐกุล ตำแหน่ง นายกเทศมนตรีตำบลเสถียร
แบบขอที่	แบบขอที่	แผ่นที่	แผ่นที่ 2 จำนวน 3



- รายละเอียดประกอบแบบแปลนมาตรฐาน  
สำหรับโครงการขององค์การบริหารส่วนตำบลเจดียง
1. เสาปูน ยาวสี่เหลี่ยม 2 ด้านใช้ไม้กัน ก่อนทาสีจึงให้ทาสีกันสนิม 2 ครั้ง
  2. ตัวหนังสือสีขาว
  3. ขนาดตัวหนังสือกำหนดตามความเหมาะสม
  4. แผ่นเหล็กขนาดกว้าง 1.20 เมตร ยาว 2.40 เมตร
  5. จุดก่อสร้างป้ายกำหนดตามความเหมาะสม ให้สามารถมองเห็นได้ชัด

รูปด้านหน้า

แบบป้ายโครงการ

รูปด้านหลัง

SCALE 1:25



องค์การบริหารส่วนตำบลเจดียง

ชื่อโครงการ  
โครงการก่อสร้างถนนหินลูกรัง

สถานที่  
บริเวณตลาดของหนองไก่ จากตลาดถึงไร่นาขุมชัย บ้านกรวดโคก หมู่ที่ 8 ต.เจดียง อ.คูบุรี จ.นครราชสีมา

สำรวจ  
นายชาญชัย ของดอนน้อย  
ตำแหน่ง ผู้อำนวยการสร้าง

เขียน  
นายชาญชัย ของดอนน้อย  
ตำแหน่ง ผู้อำนวยการสร้าง

ตรวจแบบ  
นายชาญชัย ของดอนน้อย  
ตำแหน่ง ผู้อำนวยการสร้าง

เห็นชอบ  
นางสาวสุจิตา สังขะเมณี  
ตำแหน่ง ปลัดองค์การบริหารส่วนตำบล

อนุมัติ  
นายวิเชียร วิวัฒน์ประจักษ์กุล  
ตำแหน่ง นายกองค์การบริหารส่วนตำบล

นายเฉลิมแบบ  
เลขที่ อบรม.เจดียง...../2562

แสดงแบบ  
แบบป้ายโครงการ  
แบบป้ายแบบมาตรฐาน

มาตรฐาน  
วันที่ 11 เดือน / ปี

แผ่นที่ 3 จำนวนแผ่น 3